

ПРИКАЗ

«20» июня 2016 г.

г. Абакан


№ 111

Об определении границ рыбоводных участков во внутренних водах Российской Федерации, за исключением внутренних морских вод, расположенных на территории Республики Хакасия

В соответствии со статьей 4 Федерального закона от 02.07.2013 № 148-ФЗ «Об аквакультуре (рыбоводстве) и о внесении изменений в отдельные законодательные акты Российской Федерации» (с последующими изменениями), пунктом 12 Правил определения границ водных объектов и (или) их частей, участков континентального шельфа Российской Федерации и участков исключительной экономической зоны Российской Федерации, признаваемых рыбоводными участками, утвержденных постановлением Правительства Российской Федерации от 11.11.2014 № 1183 (с последующими изменениями), протоколом заседания комиссии по определению границ рыбоводных участков в Республике Хакасия от 28.10.2015 № 1 П Р И К А З Ы В А Ю;

Определить границы рыбоводных участков во внутренних водах Российской Федерации, за исключением внутренних морских вод, расположенных на территории Республики Хакасия, согласно приложению.

Министр



И. В. Гердт

Приложение
к приказу Министерства сельского хозяйства и
продовольствия Республики Хакасия
от «20» июня 2016 г. № 111

**СВЕДЕНИЯ
О РЫБОВОДНЫХ УЧАСТКАХ ВО ВНУТРЕННИХ ВОДАХ РОССИЙСКОЙ ФЕДЕРАЦИИ, ЗА ИСКЛЮЧЕНИЕМ
ВНУТРЕННИХ МОРСКИХ ВОД, РАСПОЛОЖЕННЫХ НА ТЕРРИТОРИИ РЕСПУБЛИКИ ХАКАСИЯ***

№ п/п	Наименование водного объекта	Муниципальное образование	Площадь, гектаров	Вид водопользования	Описание границ рыбоводного участка
1	Озеро Красное (Журавлиное)	Бейский район	112	совместное	<p>Географические координаты точек на границах рыбопромыслового участка (точки соединены по береговой линии, система координат Пулково 1942):</p> <p>точка 1 53° 17' 19,8" северной широты 91° 09' 19,1" восточной долготы,</p> <p>точка 2 53° 16' 55,6" северной широты 91° 07' 34,1" восточной долготы,</p> <p>точка 3 53° 16' 45,5" северной широты 91° 07' 08,6" восточной долготы.</p>
2	Озеро Утиное	Бейский район	136	совместное	<p>Географические координаты точек на границах рыбопромыслового участка (точки соединены по береговой линии, система координат Пулково 1942):</p> <p>точка 1 53° 08' 46,3" северной широты 90° 45' 52,5" восточной долготы,</p> <p>точка 2 53° 08' 38,7" северной широты 90° 44' 44,0" восточной долготы,</p>

* К сведениям о рыбоводных участках прилагаются схемы участков

3	Водохранилище Мраморное	Бейский район	53	совместное	<p>точка 3 53° 08' 21,2" северной широты 90° 46' 10,2" восточной долготы.</p> <p>Географические координаты точек на границах рыбопромислового участка (точки соединены по береговой линии, система координат Пулково 1942):</p> <p>точка 1 53° 13' 32,7" северной широты 91° 09' 31,5" восточной долготы,</p> <p>точка 2 53° 13' 14,8" северной широты 91° 09' 13,0" восточной долготы,</p> <p>точка 3 53° 13' 04,8" северной широты 91° 09' 51,6" восточной долготы.</p>
---	----------------------------	---------------	----	------------	---

Протокол заседания комиссии по определению границ рыбоводных участков в
Республике Хакасия № 2

03.06.2016г.

г. Абакан, ул. Ленинского Комсомола, д. 3

Повестка заседания: рассмотрение предложений по определению границ
рыбоводных участков в Республике Хакасия.

Место и время проведения заседания: Республика Хакасия, г. Абакан, ул.
Ленинского Комсомола, д. 3, Министерство сельского хозяйства и продовольствия
Республики Хакасия, кабинет министра, с 14-00 до 14-30 часов.

Председатель - Гердт Игорь Викторович - министр сельского хозяйства и
продовольствия Республики Хакасия;

Секретарь - Иванов Дмитрий Анатольевич — ведущий консультант отдела
животноводства, продовольственной политики, рыболовства и
рыбоводства Министерства сельского хозяйства и продовольствия
Республики Хакасия;

Присутствовали:

Члены

комиссии:

Новосёлов Сергей Андреевич – индивидуальный предприниматель;
Лысогорская Ольга Константиновна — советник отдела
водопользования и охраны водных ресурсов Министерства
промышленности и природных ресурсов Республики Хакасия;
Плотников Виктор Викторович — заместитель начальника отдела
государственного контроля, надзора и охраны водных биоресурсов пс
Республике Хакасия Енисейского территориального управления
Росрыболовства;
Карпов Леонид Семенович – начальник управления сельского
хозяйства, продовольствия, природных ресурсов и охраны окружающей
среды администрации Бейского района;
Коломеец Юлия Юрьевна – начальник отдела по особо охраняемым
природным территориям и сохранению биологического разнообразия
Государственного комитета по охране объектов животного мира и
окружающей среды Республики Хакасия.

На заседании присутствуют более 50 % членов комиссии. Кворум для принятия
решений имеется. Заседание комиссии проводится в очной форме, в соответствии с
Порядком деятельности комиссии по определению границ рыбоводных участков,
утверждённым Приказом Министерства сельского хозяйства Российской
Федерации от 11.03.2015 № 94 (далее – Порядок).

СЛУШАЛИ:

Рассмотрение предложений и принятие решений по определению границ следующих рыбоводных участков в Республике Хакасия:

№п/п	Наименование водного объекта, вид водопользования	Муниципальное образование	Площадь, га	Голосование	
				за	против
1.	Озеро Красное (Журавлиное), совместное	Бейский район	112	7	0
2.	Водохранилище Мраморное, совместное	Бейский район	53	7	0
3.	Озеро Утиное, совместное	Бейский район	136	7	0

РЕШИЛИ:

1. Определить границы следующих рыбоводных участков в Республике Хакасия:

№п/п	Наименование водного объекта	Муниципальное образование	Площадь, га	Решение
1.	Озеро Красное (Журавлиное), совместное	Бейский район	112	Границы определены
2.	Водохранилище Мраморное, совместное	Бейский район	53	Границы определены
3.	Озеро Утиное, совместное	Бейский район	136	Границы определены

Сведения о рыбоводных участках с указанием их границ, наименования водных объектов, муниципальных образований, площади и вида водопользования, указаны в Приложении к настоящему протоколу.

Подписи членов комиссии:

Гердт Игорь Владимирович

Иванов Дмитрий Анатольевич

Новосёлов Сергей Андреевич

Лысогорская Ольга Константиновна

Плотников Виктор Викторович

Карпов Леонид Семенович

Коломеец Юлия Юрьевна

Приложение к протоколу заседания комиссии по определению границ рыбоводных участков в Республике Хакасия от 03.06.2016 № 2

Сведения о рыбоводных участках

№п/п	Наименование водного объекта	Муниципальное образование	Площадь, га	Вид водопользования
1.	Озеро Красное (Журавлиное)	Бейский район	112	совместное
2.	Озеро Утинное	Бейский район	136	совместное
3.	Водоохранилище Мраморное	Бейский район	53	совместное

Схемы водных объектов с нанесёнными границами рыбоводных участков:

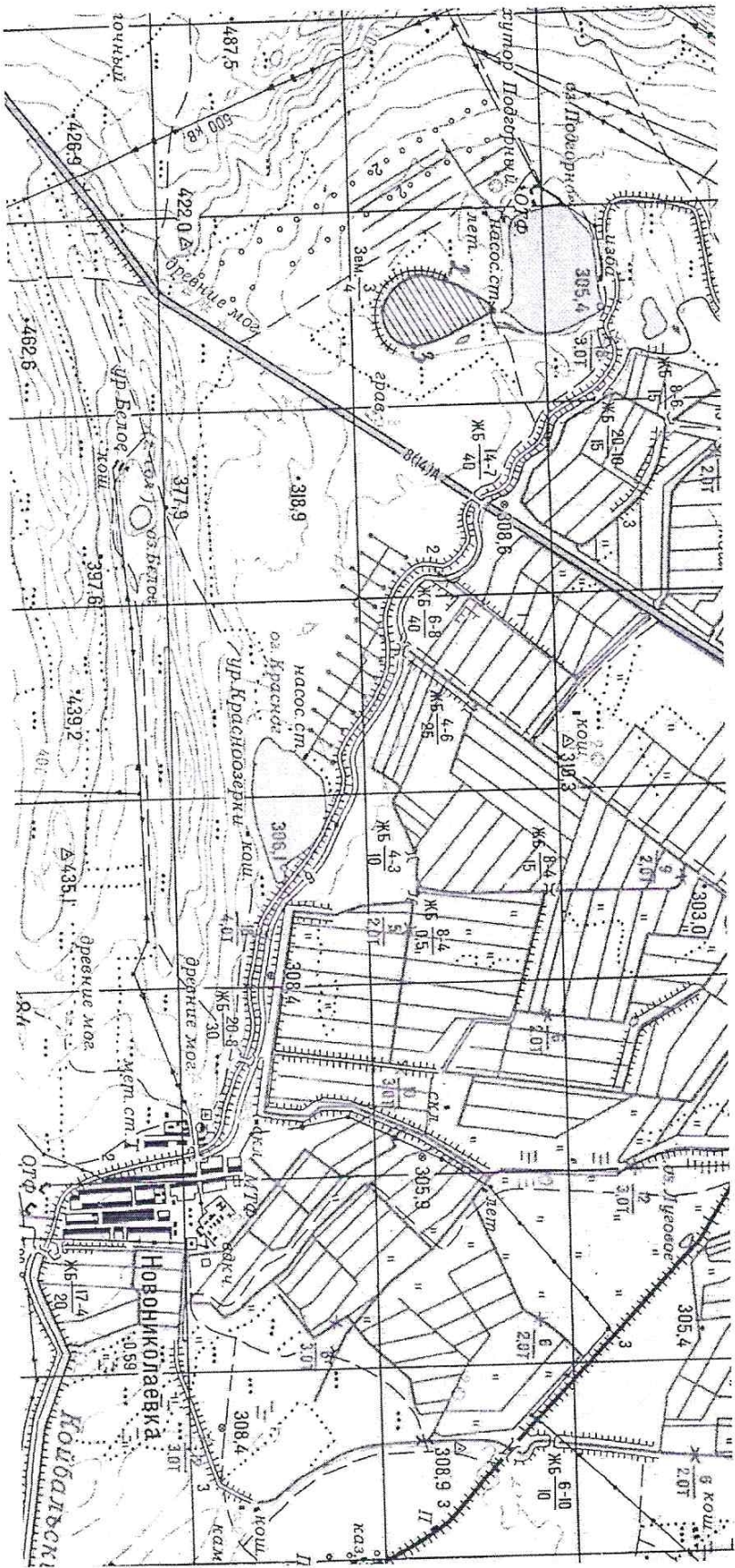


Схема водохранилища Мраморное с нанесёнными границами рыболовного участка (по береговой линии), площадь 53 га, Бейский район.

Географические координаты точек на границах рыбопромислового участка

(точки соединены по береговой линии, система координат Рижского 1942):

- точка 1 53° 13' 32,7" северной широты 91° 09' 31,5" восточной долготы,
- точка 2 53° 13' 14,8" северной широты 91° 09' 13,0" восточной долготы,
- точка 3 53° 13' 04,8" северной широты 91° 09' 51,6" восточной долготы.

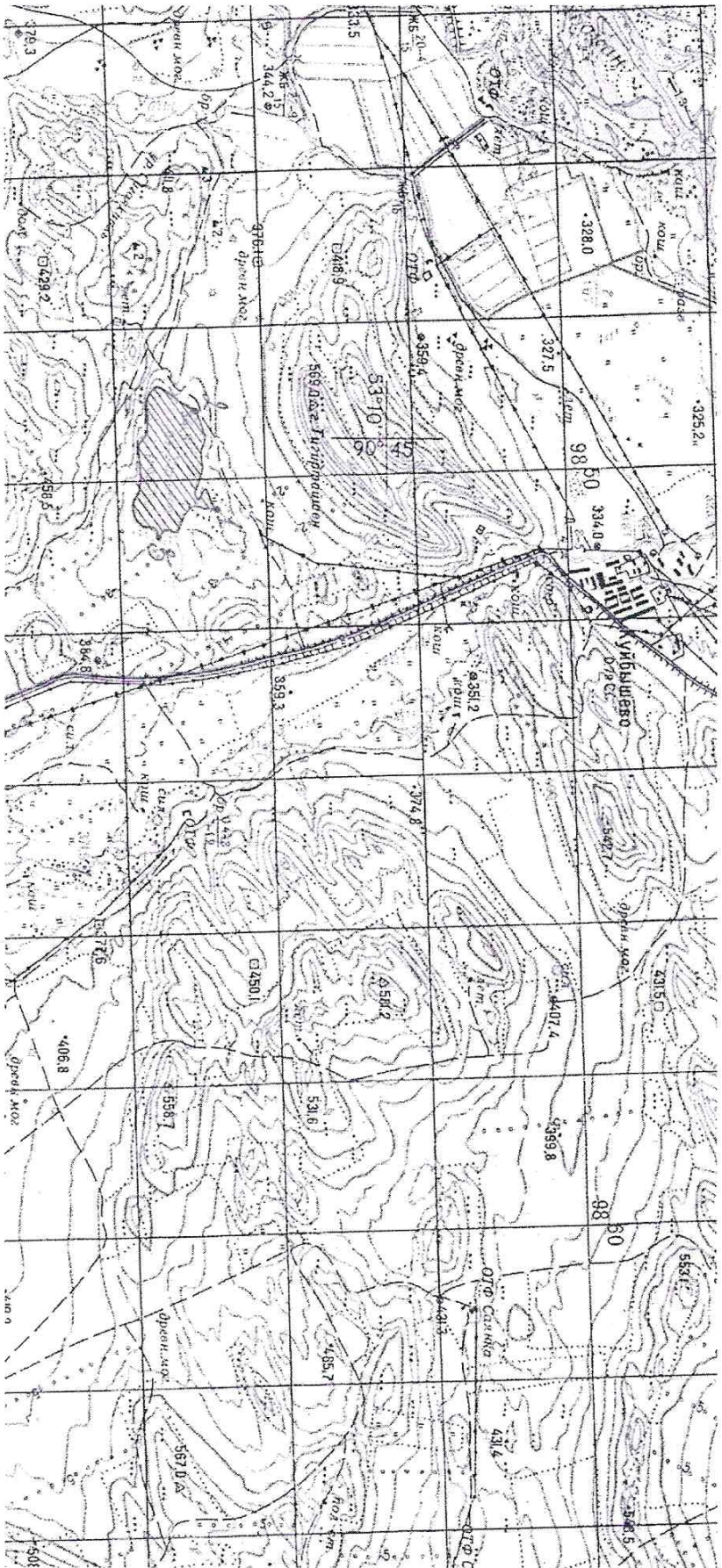


Схема оз. Утинное с нанесёнными границами рыбоводного участка (по береговой линии), площадь 136 га, Вейский район.

Географические координаты точек на границах рыбопромыслового участка

(точки соединены по береговой линии, система координат Рилково 1942):

- точка 1 53° 08' 46,3" северной широты 90° 45' 52,5" восточной долготы,
- точка 2 53° 08' 38,7" северной широты 90° 44' 44,0" восточной долготы,
- точка 3 53° 08' 21,2" северной широты 90° 46' 10,2" восточной долготы.

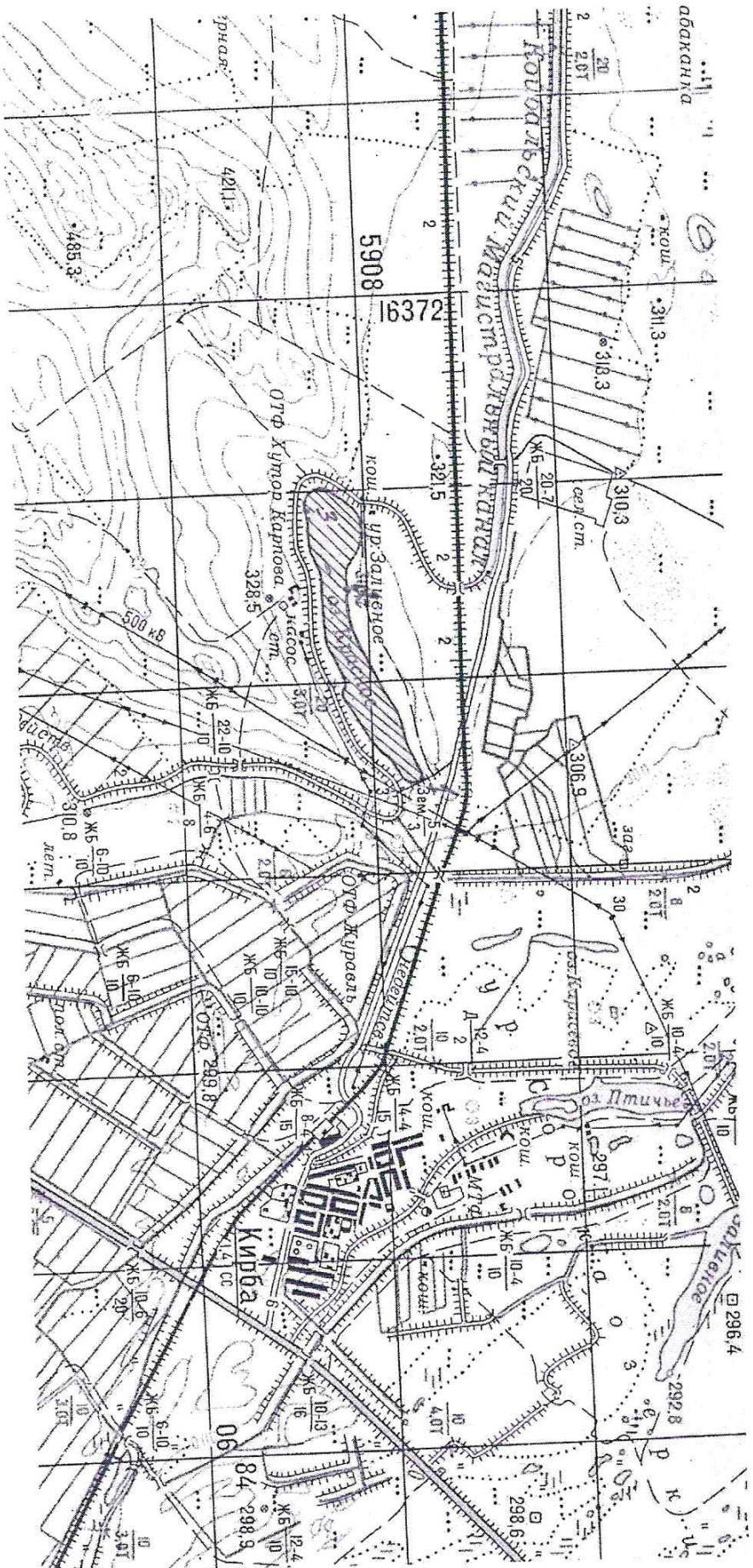


Схема оз. Красное (Журавлиное) с нанесёнными границами рыбоводного участка (по береговой линии), площадь 112 га, Бейский район.

- Географические координаты точек на границах рыбопроемыслового участка (точки соединены по береговой линии, система координат Рижского 1942):
- точка 1 53° 17' 19,8" северной широты 91° 09' 19,1" восточной долготы,
 - точка 2 53° 16' 55,6" северной широты 91° 07' 34,1" восточной долготы,
 - точка 3 53° 16' 45,5" северной широты 91° 07' 08,6" восточной долготы.